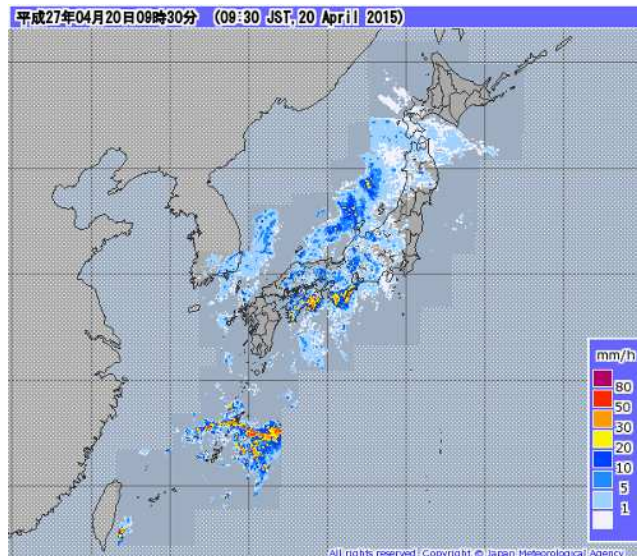


# 20日から21日朝にかけての大雨について

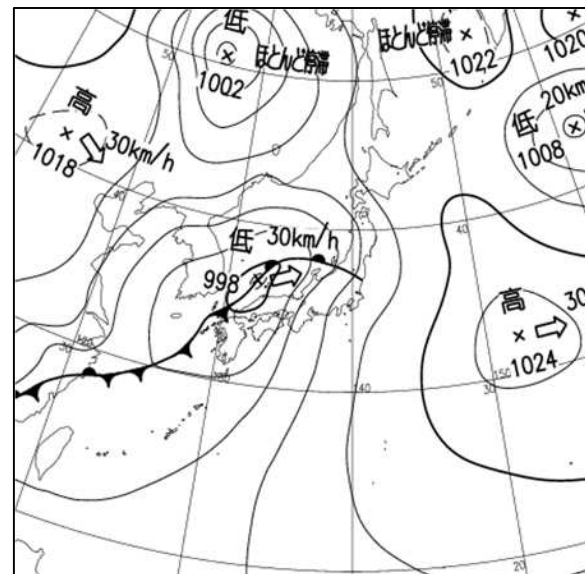
明日21日朝にかけて、前線を伴った低気圧が発達しながら日本海を北東へ進む見込み。前線や低気圧に向かって暖かく湿った空気が流れ込むため、広い範囲で大気の状態が非常に不安定となる見込み。

これから明日21日朝にかけて、広い範囲で雷を伴った激しい雨が降り、西日本から東日本の太平洋側を中心に、一時間に50ミリ以上の非常に激しい雨が降り、東海地方を中心に多いところで明日21日6時までの24時間の雨量が250ミリの大雨となる見込み。

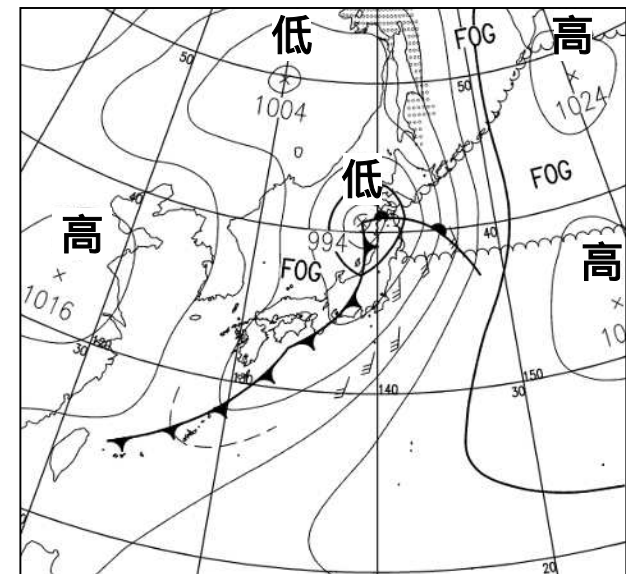
低い土地の浸水、河川の増水、土砂災害に警戒・注意。落雷や竜巻などの激しい突風にも注意。  
今日20日から22日(水)にかけて、西日本から北日本の太平洋沿岸を中心に広い範囲で暴風や強風、高波にも警戒。  
各地の気象台が発表する警報や気象情報等に留意。



レーダー降水強度  
4月20日9時30分



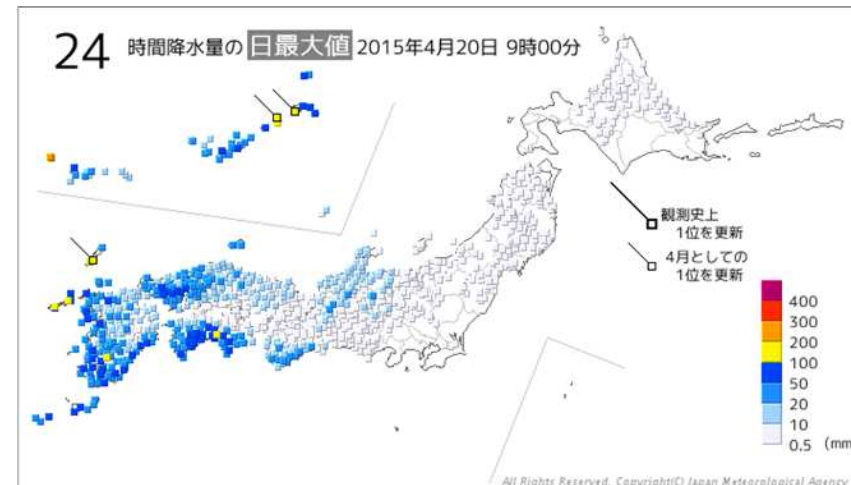
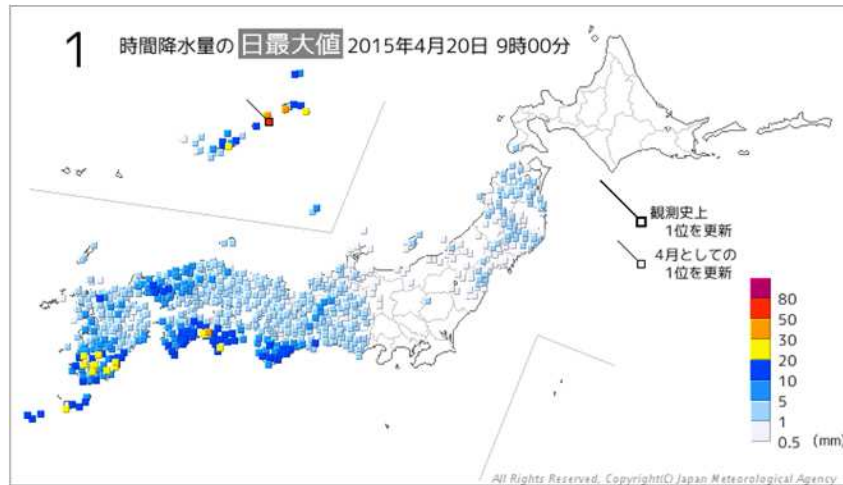
実況天気図 4月20日6時



予想天気図 4月20日21時

# 降水の状況

## 実況



1時間降水量の日最大値(5mm以上のみ) 9時00分現在

順位	都道府県	地点	観測値		昨日までの観測史上1位の値		昨日までの4月の1位の値		統計開始年	備考
			mm	時分(まで)	mm	年月日	mm	年月日		
1	鹿児島県	伊仙	76.0	00:54	88.5	2014/06/16	70	2000/04/26	1977年	(4月の1位の値を更新)
2	鹿児島県	天城	48.5	01:20	70.5	2010/08/27	57.5	2012/04/03	2003年	
3	鹿児島県	古仁屋	39.0	02:59	143.5	2011/11/02	47	1993/04/27	1976年	
4	高知県	鞆森	31.5	08:53	110	2004/08/01	69	2004/04/27	1976年	
5	鹿児島県	鹿児島*	27.5	00:11	104.5	1995/08/11	55.0	1997/04/04	1902年	
6	鹿児島県	八重山	24.0	00:05	77.0	2013/08/31	27.0	2012/04/11	1976年	
7	高知県	佐喜浜	24.0	05:31	133	2005/10/07	73.5	2013/04/06	1976年	
8	鹿児島県	牧之原	22.5	00:41	78	2006/07/05	47	2006/04/05	1976年	
9	沖縄県	東	22.0	04:22	90.0	2011/10/04	47	1998/04/14	1981年	
10	鹿児島県	喜界島	21.5	03:29	96	1987/09/23	64	1999/04/10	1978年	
11	鹿児島県	吉ヶ別府	21.5	00:56	85.5	2010/07/02	53.0	2012/04/11	1977年	
12	宮崎県	えびの	21.5	01:39	110.0	2010/07/03	57	1983/04/29	1976年	

24時間降水量の日最大値(5mm以上のみ) 9時00分現在

順位	都道府県	地点	観測値		昨日までの観測史上1位の値		昨日までの4月の1位の値		統計開始年	備考
			mm	時分(まで)	mm	年月日	mm	年月日		
1	沖縄県	所野	251.0	00:20	582.5	2008/09/13	251.5	2015/04/19	2003年	
2	沖縄県	与那国島*	210.0	00:20	769.5	2008/09/13	223	1981/04/30	1978年	
3	鹿児島県	伊仙	193.5	09:00	483	1979/09/28	196	2000/04/26	1977年	
4	鹿児島県	天城	188.0	09:00	316.0	2014/10/12	93	2003/04/13	2003年	(4月の1位の値を更新)
5	長崎県	簸原*	173.5	01:10	383	1985/06/24	204	2002/04/16	1976年	
6	鹿児島県	古仁屋	142.0	09:00	491	1991/08/22	140	1999/04/18	1976年	(4月の1位の値を更新)
7	高知県	鞆森	138.5	09:00	979	1998/09/25	231	1988/04/13	1976年	
8	長崎県	美津島	115.0	01:20	321	2007/08/30	84	2004/04/27	2003年	(4月の1位の値を更新)
9	長崎県	有川	105.5	01:20	478	1989/09/13	212	2006/04/11	1977年	
10	長崎県	福江*	102.0	00:10	435	1987/07/20	206	2006/04/11	1976年	

今日20日未明、鹿児島県の奄美地方では、記録的な雨(徳之島で00時54分までの一時間に76.0ミリ、昭和52年の観測開始以来4月としての観測記録更新、通年でも第2位)の降った所がある。

## 予想

明日21日6時までの24時間に予想される雨量は、いずれも多い所で、

- 東海地方 250ミリ
- 四国地方 200ミリ
- 近畿地方 180ミリ
- 関東甲信地方 150ミリ
- 北海道地方 120ミリ
- 九州南部・奄美地方、東北地方 100ミリ

の見込み。